

Transformacja Infrastruktury Informacji Przestrzennej (IIP) w Infrastrukturę **Usług** Informacji Przestrzennej (**IUIP**)

**... wyjście administracji
do społeczeństwa**

Andrzej Sambura

Instytut Systemów Przestrzennych i Katastralnych

**... era INSPIRE
powoli dobiega końca**

2000 - 2007 - 2010 - 2019

2003 - 2011

... następuje „zmęczenie materii”



Obowiązki ustawowe przy braku wymiernych korzyści

Brak dedykowanych funduszy na wdrażanie INSPIRE

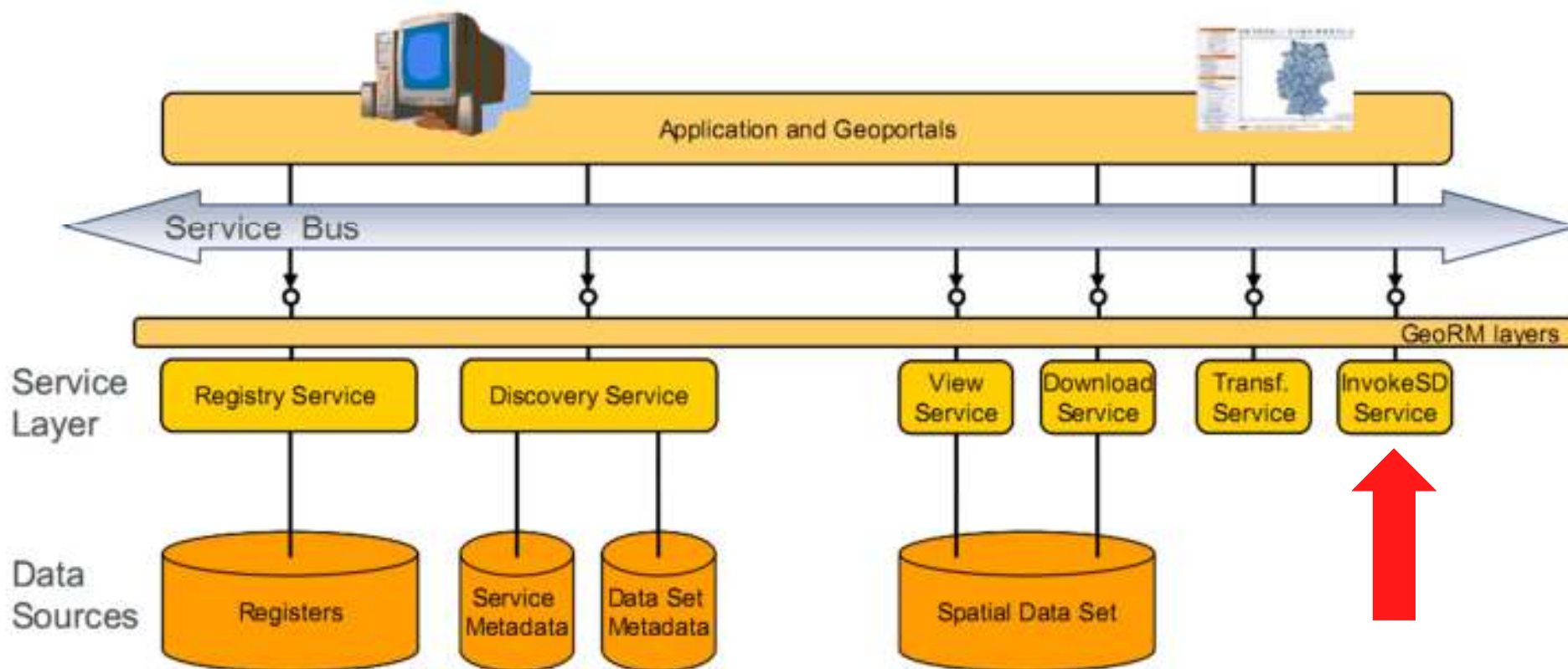
... implementacja INSPIRE
jest konieczna ...

... ale jako fundamentu e-usług
wykorzystujących geoinformacje


... wyjście poza INSPIRE jest konieczne

... i to już teraz a nie w 2019

Architektura usług INSPIRE



D3 5 INSPIRE Network Services Architecture, 2008



... przejście z usług dostępu
do geoinformacji na
wyższy poziom usług

... e-usługi dla administracji
i społeczeństwa

Infrastruktura Informacji Przestrzennej (IIP)



Infrastruktura **Usług** Informacji Przestrzennej (**IUIP**)

e-usługi dla administracji i społeczeństwa

„Utworzenie Zintegrowanego Systemu Zarządzania JST Miasta Bełchatów”

„Wsparcie rozwoju społeczno – gospodarczego poprzez utworzenie elektronicznej platformy informacyjno - usługowej na terenie miasta Mielca”

„E-usługi dla mieszkańców Częstochowy”

„Innowacyjne J@worzno - utworzenie zintegrowanego systemu wspomaganie zarządzania w administracji publicznej wraz z zapewnieniem świadczenia usług drogą elektroniczną”

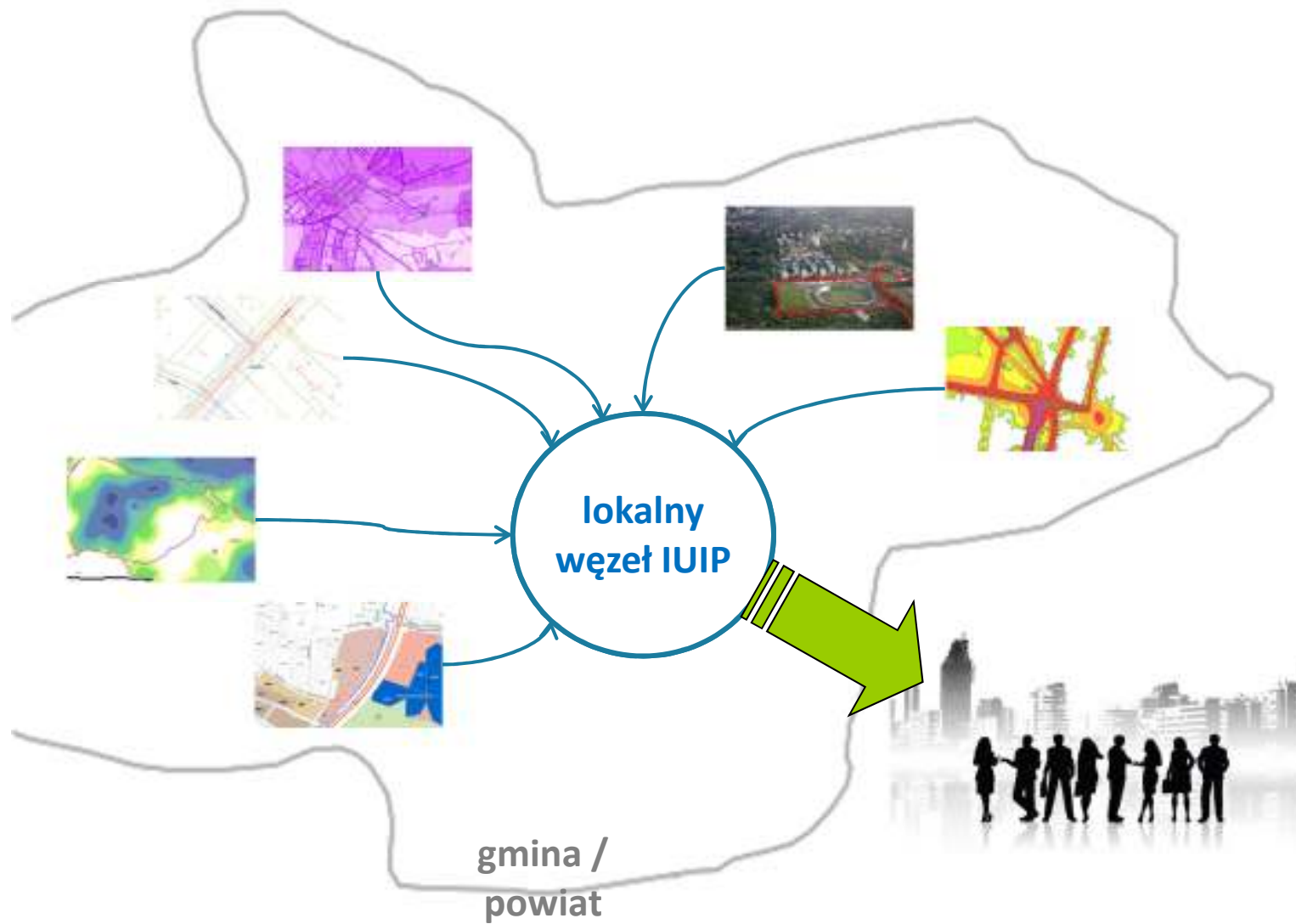
Regionalne Programy Operacyjne

„ Społeczeństwo informacyjne – e-usługi i IIP”
(2007-2013)

Do dyspozycji > 750 mln zł

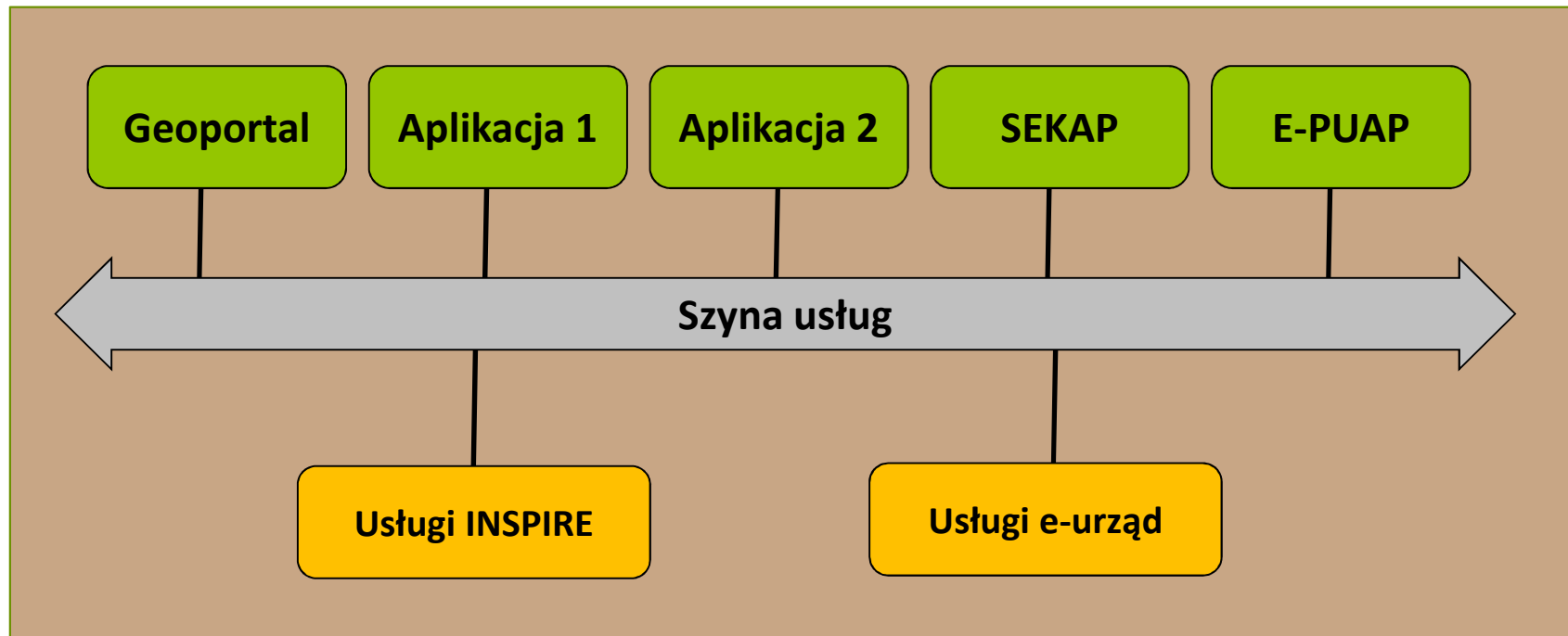
**70 projektów o wartości > 663 mln zł
(w tym 9 regionalnych > 375 mln zł)**

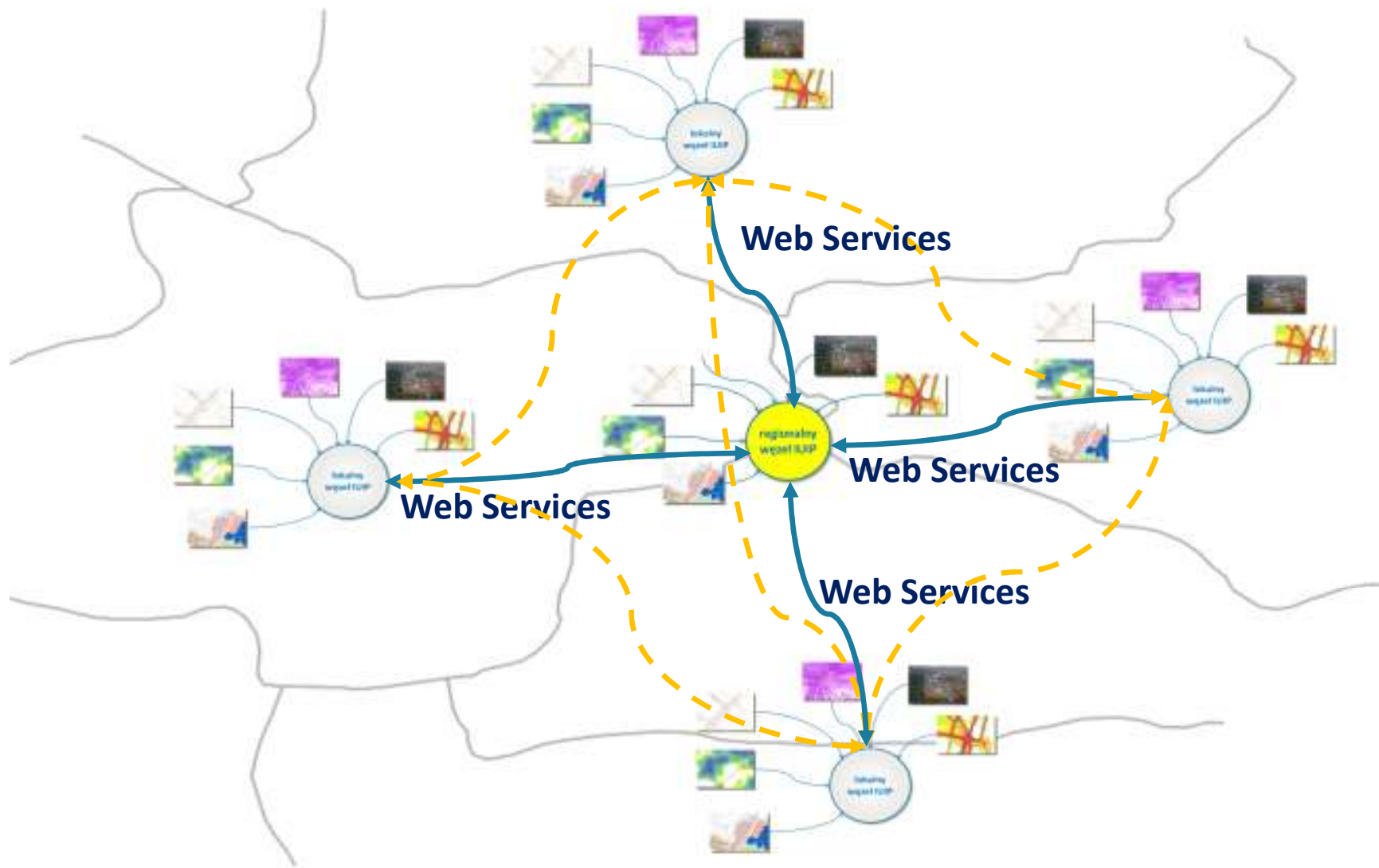




Węzły IUIP

Architektura węzła IUIP





Węzły IUIP

Dostęp do rejestrów publicznych

- Informacje z rejestrów publicznych (RP) mają prawo i obowiązek być udostępniane dla celów zadań publicznych nieodpłatnie
 - art. 15 ustawy o informatyzacji
- Informacje z RP mają prawo i obowiązek być udostępniane w formie elektronicznej jeśli rejestr prowadzony jest w systemie teleinfo
 - art. 14 i 16 ustawy o informatyzacji

Dostęp do rejestrów publicznych

- Koniecznością jest zapewnienie urzędnikom biorącym udział w wykonywaniu czynności prawno-administracyjnych dostępu do danych zgromadzonych w RP
 - art. 220 KPA
- Obowiązkiem samorządu jest zapewnienie minimalnej formy dostępu do danych dot. „otoczenia” w zakresie przeglądania i przeszukiwania danych przestrzennych
 - art. 9 ustawy o IIP

Dostęp do rejestrów publicznych

- „...Przepisy ustawy o informatyzacji działalności podmiotów realizujących zadania publiczne są *lex specialis* w stosunku do wszystkich przepisów dotyczących dostępu i odpłatności...”
 - pismo GGK z 30 maja 2007 r.
- „...GIODO ...nie jest uprawniony do rozstrzygania spraw z zakresu udostępniania danych osobowych z ewidencji gruntów i budynków prowadzonej przez starostę...”
 - wyrok WSA w Warszawie z dnia 18 maja 2005 r.
 - podobnie: wyrok NSA z dnia 14 maja 2010 r.

ispik



Infrastruktura **Usług Informacji
Przestrzennej (I**U**IP)**

**... wyjście administracji
do społeczeństwa**